

La Région fête *les Parcs naturels régionaux* **Dimanche 25 septembre 2011**

Région



Provence-Alpes-Côte d'Azur



Randonnées • Découverte • Animations
Une autre vie s'invite ici
Tout le programme sur regionpaca.fr



© L. Poux



© Région



© F. Marais/Viguerat



© P. Olat



© P. Olat

Sommaire

À la découverte des Parcs naturels régionaux...	Page 4
Les Parcs naturels régionaux : des espaces à vivre	Page 6
La Région fête le Parc naturel régional des Alpilles	Page 8
La Région fête le Parc naturel régional de Camargue	Page 14
La Région fête le Parc naturel régional du Luberon	Page 20
La Région fête le Parc naturel régional du Queyras	Page 26
La Région fête le Parc naturel régional du Verdon	Page 30



Les Parcs naturels régionaux sont notre bien commun : un patrimoine à valoriser et à préserver. C'est dans cet esprit que la Région vous propose de fêter ensemble les cinq Parcs naturels régionaux de Provence-Alpes-Côte d'Azur : Alpilles, Camargue, Luberon, Queyras et Verdon.

Loin de constituer des lieux uniquement consacrés à la protection de la nature, ces territoires bénéficient de l'engagement de femmes et d'hommes qui les connaissent et y sont attachés. À leurs côtés, la Région accompagne leurs initiatives et soutient les instances de concertation qui agissent pour nos parcs.

En se rendant sur les sites dédiés à la fête, chaque visiteur y rencontrera des habitants, associations, artisans, producteurs, représentants socio-économiques... qui agissent au quotidien pour leur parc. Parfois méconnus du grand public, ils sont tous d'ardents promoteurs de leurs territoires.

Innovants en termes d'aménagement durable et de qualité de vie, les Parcs naturels régionaux sont aussi des lieux d'accueil et d'échanges.

Pour mieux protéger et mieux penser notre territoire régional, cinq autres Parcs naturels régionaux sont actuellement en cours de création ou de réflexion sur les territoires des Préalpes d'Azur, des Baronnies provençales, du Mont Ventoux, de la Sainte-Baume et des Maures.

À l'occasion de la fête des parcs 2011, la Région souhaite à toutes et tous des merveilleuses rencontres et des très belles découvertes.

Michel Vauzelle

**Le Président de la Région
Provence-Alpes-Côte d'Azur**



© G. Martin-Reget



© G. Ceccaldi

Dimanche 25 septembre

À la découverte des Parcs naturels régionaux

Dans le cadre de l'année régionale de l'eau, la fête des Parcs vous plonge au cœur de nos cinq Parcs naturels régionaux.

À chaque Parc, un thème pour se ressourcer naturellement :

- Alpes** Un courant d'eau dans les Alpes
- Camargue** La Camargue, suivez le fil de l'eau
- Luberon** L'eau, ressource vivante
- Verdon** L'eau et la culture
- Queyras** L'eau dans tous ses états





aturels régionaux

Des randonnées

9h00 – 12h00

À pied, à cheval, en bateau, à vélo... : laissez-vous entraîner dans une vague de sentiers inédits.

Toutes les randonnées sont gratuites.

Encadrés par les accompagnateurs des Parcs, découvrez une cascade de chemins inconnus, un courant d'histoires insolites, une nature exceptionnelle...

Un rendez-vous original avec le riche patrimoine de nos espaces naturels.

Inscriptions obligatoires dès le 1^{er} septembre auprès des Parcs.

Un moment de convivialité

12h30

Retrouvez-nous autour du verre de l'amitié sur le site de fête de chaque Parc.

Pour déjeuner sur place, vous pouvez réserver vos repas ou apporter votre pique-nique.

Renseignez-vous auprès des Parcs.

Des animations

10h00 – 18h00

Pour découvrir l'histoire et le patrimoine de chaque Parc, vous êtes invités à participer à de nombreuses animations gratuites, dont certaines vous plongeront dans le thème de l'eau : expositions, ateliers pédagogiques, spectacles, rencontres ou encore dégustations de produits de terroir...

Il y en a pour tous les goûts, alors immergez-vous !



À chaque Parc, son site de fête

Alpes

Lamanon

Camargue

Mas Thibert

Luberon

Lagnes

Queyras

Guillestre

Verdon

Riez

Les Parcs naturels régionaux : des espaces à vivre

De véritables modèles de développement sont mis en œuvre sur les territoires des Parcs naturels régionaux de Provence-Alpes-Côte d'Azur. Ils reposent sur une autre relation à l'environnement, une autre qualité de vie, ainsi qu'une autre dynamique humaine pour aujourd'hui et pour demain.

Etendus sur 6 200 km², les Parcs naturels régionaux des Alpilles, de Camargue, du Luberon, du Queyras et du Verdon regroupent 150 communes, soit 234 000 habitants. Chaque année, ils attirent deux millions de visiteurs. Ainsi, aujourd'hui, près de 20 % de la superficie de Provence-Alpes-Côte d'Azur est préservée au sein des cinq Parcs naturels régionaux existants.

Privilégier la concertation

Un Parc naturel régional a pour vocation de protéger et valoriser le patrimoine naturel, culturel et humain de son territoire en mettant en œuvre une politique innovante d'aménagement et de développement économique, social et culturel, respectueuse de l'environnement. Ces objectifs nécessitent la mise en place d'une démarche de concertation et la contribution active des citoyens. Cette démarche aboutit à la création d'une charte révisable tous les douze ans. L'adhésion des communes est libre et volontaire.





© P. Chiriac-Florès



© J. Cabanel

Maîtriser les éléments

Aux côtés des Parcs, la Région accompagne les initiatives visant à atteindre les objectifs définis dans leurs chartes respectives. Maintien, développement et qualité des productions agricoles, maîtrise de l'urbanisme et du foncier, progression de l'habitat durable et des énergies renouvelables, développement d'activités touristiques et socioéconomiques respectueuses de l'environnement... la Région soutient les projets innovants. 2011 est l'année régionale de l'eau en Provence-Alpes-Côte d'Azur. Élément vital et irremplaçable, l'eau bénéficie d'une attention particulière de la part de la Région. Basée sur la concertation de tous les acteurs et les savoir-faire essentiels à une gestion cohérente, l'action régionale accompagne les initiatives en faveur de la préservation de la ressource. Au plus près des réalités de terrain, les Parcs naturels régionaux sont des interlocuteurs privilégiés sur cette thématique. L'eau est donc au cœur de la fête des Parcs 2011.



© G. Carcalini



© J. Cabanel



© J.-P. Saruif



© M. Zizzo



© J.-P. Baruffi



© PNR Alpilles



© PNR Alpilles



© A. Van Der Stegen



© PNR Alpilles

La Région fête le Parc naturel régional des Alpilles

D' aspect aride, le massif calcaire des Alpilles n'en demeure pas moins un discret château d'eau qui digère, à travers failles et craquelures, l'eau des pluies tombées sur les crêtes. Cette eau précieuse a alimenté les sources autour desquelles les hommes se sont fixés. Précieux trésor des Alpilles, l'eau est le fil conducteur de la fête du Parc des Alpilles, en cette année régionale de l'eau. Présente depuis des millénaires, l'eau a toujours été objet de fascinations, de découvertes, largement exploitées dans l'Antiquité comme en témoignent les aqueducs, les meuneries, les divers canaux, et les sources qui jalonnent le territoire. Avec ses nombreuses balades, animations et exposants, la fête du Parc est le moment idéal pour mieux comprendre les Alpilles, leurs richesses naturelles, leur patrimoine, et leur culture. Le village de Lamanon, connu pour ses grottes troglodytes, son platane multi-centenaire et sa convivialité vous accueillera à bras ouverts pour fêter le parc des Alpilles.

Un courant d'eau dans les Alpilles

CIRCUITS DÉCOUVERTE Accompagnés

À PIED

1 Visite gourmande. Notre éleveur et producteur, contrairement à Monsieur Seguin, a toujours du bonheur avec ses chèvres. Il conjugue production de fromage et lutte contre les feux de forêts et vous apprendra tout sur la vie de ses protégées.

RDV : Aureille (les plantiers)
🕒 9h30 ➔ 1h30 🚶 15

2 L'éco-construction et l'eau avec l'EIE du Pays d'Arles. Des idées pour chez vous ! Visite d'une maison basse consommation d'énergie, équipée pour récupérer de l'eau de pluie et traiter ses eaux usées par phyto-épuration.

RDV : Place de la mairie d'Eygalières
🕒 10h ➔ 1h30 🚶 10

- 🕒 **Heure de départ**
- ➔ **Durée**
- 🚶 **Participants maximum**

3 La source sacrée d'Eygalières avec le RAPNRA. Retour aux sources, culte primitif et légendes de la source...

RDV : Mairie d'Eygalières
🕒 10h ➔ 1h30 🚶 25

4 Eyguières au Fil de l'Eau avec « Les Chemins du Patrimoine » et l'Office de Tourisme. Partez à la découverte des fontaines et des sources d'Eyguières.

RDV : Office de tourisme Eyguières
🕒 10h ➔ 2h 🚶 20



5 Flânerie artistique avec les Ateliers Agora. Lors de la promenade le long des canaux dans le vallon des Glauges, nous récolterons des matériaux naturels de bois, qui, une fois à Lamanon, permettront de réaliser une sculpture.

RDV : Eyguières Ateliers Agora
 🕒 9h ➔ 1h30 🚶 12

Risque Incendie

6 Balade autour des plantes comestibles. Salades, fleurs, fruits sauvages, un vrai régal

végétal ! Entre vignes et oliviers, initiez-vous aux plantes des Alpilles avec l'Herbier des Alpilles.

RDV : Parking du Vallon des Glauges, Eyguières
 🕒 9h ➔ 2h30 🚶 24

Risque Incendie

7 L'or des Alpilles. Faut-il de l'eau pour faire de l'huile ? De l'arbre au moulin, découvrez les secrets de fabrication de cette huile d'olive qui ravit nos papilles.

RDV : Moulin St Jean Fontvieille
 🕒 10h ➔ 1h 🚶 30

8 L'aïgo es d'or (l'eau vaut de l'or). Visite insolite des puits de Fontvieille, témoignages vivants et anecdotiques de l'ingéniosité des hommes pour capter l'or bleu.

Avec l'Office de Tourisme de Fontvieille.

RDV : OT Fontvieille
 🕒 10h ➔ 1h30 🚶 15

9 « À la recherche de l'eau ». Qu'ils soient archéologues ou bergers un peu magiciens, ceux qui savent chercher l'eau, la trouvent ! Le long des aqueducs antiques des Alpilles, ils nous montreront leurs découvertes.

RDV : Fontvieille
 🕒 9h30 ➔ 2h 🚶 40

Risque Incendie

10 Le site de Calès avec l'association Calès Saint-Denis. Comment les hommes au Moyen-âge ont déniché et conservé l'eau au cœur du site troglodytique.

Légère montée sans difficulté.

RDV : Place de l'église Lamanon

🕒 9h30 ➔ 1h30 🚶 35

Risque Incendie

11 Randonnée photo.

Randonnée pédestre en pleine nature, au milieu de magnifiques paysages, durant laquelle vous pourrez exercer et améliorer votre pratique de la photo.

RDV : Parc de Lamanon

🕒 9h ➔ 2h30 🚶 10

Risque Incendie

12 Visite du partiteur de Lamanon avec le CPIE Rhône-Pays d'Arles Union. Le captage d'une eau de montagne parfois capricieuse pour l'irrigation de la plaine de Crau.

RDV : Parc de Lamanon

🕒 10h ➔ 2h 🚶 25

Infos

Pour toutes les randonnées,
RÉSERVATION OBLIGATOIRE
 auprès du Parc naturel
 régional des Alpilles
 au 06 73 88 46 62
www.parc-alpilles.fr

Prévoir un équipement adapté aux sorties de plein air : vêtements adaptés, chaussures de marches, eau, casquette...

Risque Incendie :

Compte-tenu de la réglementation incendies en vigueur, ces visites sont susceptibles d'être modifiées ou annulées.

Dans ce cas, les participants peuvent être prévenus la veille.



© PNR Alpilles

13 Entre colline et marais.

D'une balade avec vue panoramique sur les marais de la vallée des Baux, on comprend l'influence de l'eau sur la biodiversité et les paysages.

RDV : À l'intersection entre la D27 et la D78 D (au sud de Maussane direction Saint-Martin)

🕒 9h30 ➔ 2h30 🌟 20

À prévoir : *chaussures de marche, eau, jumelles.*

Risque Incendie

14 Eau sauvage, eau cultivée.

Un voyage dans l'espace et dans le temps : l'eau sauvage des sources et l'eau cultivée qui nous vient de la Durance par les canaux. Une eau précieuse... avec « Chemin Faisan ».

RDV : Parking de l'Europe, Mouriès.

🕒 9h ➔ 3h 🌟 25

Risque Incendie

15 De l'eau pour notre

agriculture de terroir avec l'ASA du canal de la Vallée des Baux. Venez découvrir la gestion de l'eau d'aujourd'hui et les solutions recherchées pour anticiper les besoins qui y sont liés.

RDV : Caisse de Jean-Jean, Mouriès.

🕒 9h30 ➔ 2h30 🌟 15

Risque Incendie



© PNR Alpilles

16 Les aqueducs antiques

des Alpilles. Découvrez la richesse d'un patrimoine hydraulique au cœur du monastère de Notre Dame de Beauregard avec le guide-conférencier de la municipalité d'Orgon.

RDV : Orgon

🕒 10h ➔ 1h 🌟 20

17 L'eau vue d'en haut avec

Sport Loisir Sénas. Prenez de la hauteur pour contempler la Durance du haut de la Tour Chappe.

RDV : Parking extrémité

Nord du lac d'Orgon

🕒 9 h ➔ 2h30 🌟 25

Risque Incendie

18 Du raisin au vin.

En pleines vendanges, la cave coopérative Sénas Cellier Saint Augustin vous ouvre ses portes.

RDV : Cave Coopérative de Sénas

🕒 10h30 ➔ 1h 🌟 20

19 Le travail de l'eau avec

l'association Altiévasion. Du barrage des Peirou au Mont Gaussier, les témoins du passé se succèdent. Depuis une lointaine époque où l'eau participait à la géomorphologie des Alpilles, de l'Antiquité à nos jours.

RDV : Barrage des Peirous, Saint-Rémy de Provence

🕒 9h ➔ 2h30 🌟 15

Risque Incendie

20 Balade ornithologique

avec LPO Alpilles

Le lac du Barreau, plus connu des pêcheurs que des promeneurs, est une zone humide importante entourée d'une mosaïque de milieux (roselière, champs, prairies, haies, bois, ...).

RDV : Le lac du Barreau, Route de Maillane, Saint-Rémy de Provence

🕒 9h ➔ 2h30 🌟 20

Risque Incendie



De 10h à 18h
Lamanon

LES ANIMATIONS

De 10h à 18h. le site de la fête, au parc communal de Lamanon, offre de nombreuses animations pour petits et grands avec un espace d'exposition, de stands, d'atelier et d'animations pour découvrir la manière dont se vit l'Eau dans les Alpilles.

Remise des prix du concours agricole des prairies fleuries.

12h30
Pot de l'amitié offert

- **Jeux éducatifs pour petits et grands :**
 - « *Mon panier des 4 saisons* » : pommes, poires, tomates, radis, choux fleurs sont-ils tous de la même saison ?
 - « *À bicyclette... électrique* » : faites l'expérience du vélo électrique, bien adapté à nos reliefs.
 - *Le bar à eau* avec l'EIE. L'eau n'a pas seulement un goût, elle a aussi une mélodie, une texture et un parfum.

21 **L'eau, à l'origine de Glanum.** En suivant le fil de l'eau à Glanum, on visite les divers quartiers et monuments de la ville et on comprend ainsi l'usage et la maîtrise de l'eau à l'époque antique.

RDV : Accueil Glanum
🕒 10h ➔ 1h30 🌟 30

À VÉLO

22 À travers la colline de Lamanon, un peu du patrimoine naturel des Alpilles.

Avec « Les Déchaînés de Calès ». Sur chemin roulant, à partir de 7 ans.

RDV : Parc de Lamanon
🕒 9h30 ➔ 1h15 🌟 30

Prévoir votre vélo.

Risque Incendie

À CHEVAL

23 Avec le Ranch des Alpilles, promenade entre les oliviers, la garrigue et le long du canal, en compagnie de chevaux adaptés à tous (à partir de 7 ans).

RDV : Le Ranch des Alpilles à Mouriès.

🕒 10h ➔ 1h30 🌟 12

23 bis **Promenade à cheval dans les Alpilles.** Avec les Enganes, à partir de 10 ans.

RDV : Route de l'aqueduc romain Fontvieille
🕒 9h ➔ 3h 🌟 16
Pour adultes et enfants de 10 ans et plus.

Risque Incendie



© PNR Alpilles

© PNR Alpilles

- « Ateliers scientifiques autour de l'eau ».

Des expériences scientifiques amusantes pour toute la famille. Avec les Petits Débrouillards.

- *Atelier de poterie* :

démonstration avec Isabel de Géa.

- *Balade en poney* de 14h à 18h

- *Sculpture en bois* : avec Ateliers Agora.

- *Atelier photo numérique* : avec Olivier Salzard.

- *Des jeux de bois*

• **Un atelier de bouticollage - land art**

• **Courses sur le canal** :

fabriquez votre bateau végétal et c'est la course !

• **Le Petit marché des Alpilles** : vente de produits locaux : miel, vin, huile, fruits/légumes...

• **Troc aux plantes** : venez troquer vos plantes, semis, et boutures ! Certaines sont peu gourmandes. Avec les Jardins Solidaires Méditerranéens.

Les animations

• **Sur les chemins de l'eau** : contes de Provence et d'ailleurs avec Lise Gros

• **Musiques et démonstration de danses traditionnelles** avec Lis enfants de Calès

• **Siestes musicales** : laissez-vous bercer par les bruits de l'eau

• **DéamBulles** : un personnage fluide, dansant dans une bulle fragile, une bulle couleur terre, une goutte d'eau... par éCohérence.

CONCOURS

La pêche : initiation à la pêche pour les enfants (jusqu'à 15 ans) au lac de la Vallée Heureuse à Orgon **sur inscription**

(12 participants maximum par ½ heure jusqu'à 12h). Présentation des poissons de nos cours d'eau et exposition avec la Fédération de pêche des Bouches-du-Rhône

« **Jo de boulo** » : **concours de boule familiale** à 14h30.

Jeu et initiation avec « la Boule du Grand Platane ».

Sur Inscription jusqu'à 14h. Apportez votre jeu de boules.

Renseignements :

www.parc-alpilles.fr
et au 06 73 88 46 62

Le coin gourmand

Un menu du terroir, un sandwich, des produits frais, ou votre propre pique-nique à l'ombre des platanes du parc communal de Lamanon.

Dégustations des olives et des huiles d'olives avec le SIOVB.

Infos

Parc naturel régional
des Alpilles :
06 73 88 46 62
www.parc-alpilles.fr

Pensez au covoiturage,
rendez-vous sur
www.parc-alpilles.fr





La Région fête le Parc naturel régional de Camargue

Située dans le delta du Rhône, la Camargue est née de la lutte incessante entre le Rhône et la mer Méditerranée. Dans cette plus grande Zone humide de France, l'eau est au cœur de tous les débats, car ici plus qu'ailleurs tout le monde dépend de la gestion de l'eau. Vous pourrez découvrir le rôle de l'eau en Camargue lors des nombreux circuits guidés qui vous seront proposés pour cette 6^e édition de la fête des Parcs.

C'est à Mas-Thibert, petit village situé entre le grand Rhône et le canal d'Arles à Bouc, qui fête son entrée dans le périmètre du Parc que la fête se déroulera cette année. Riche de par son histoire humaine avec l'installation d'une communauté de harkis dans les années 60, aujourd'hui une des plus importantes de France, Mas-Thibert accueille également un espace naturel remarquable pour la qualité des milieux et de son projet éco-touristique : les Marais du Vigueirat (Conservatoire du littoral). Avec les camarguais, nous vous invitons à venir découvrir le nouveau territoire du Parc !

La Camargue, suivez le fil de l'eau...

CIRCUITS DÉCOUVERTE Accompagnés

À PIED

1 Balade entre fleuve et marais. Au domaine de la Palissade, site naturel protégé du Conservatoire du littoral, le fleuve n'est pas endigué, il évolue librement. Cette eau « indomptée », façonne des paysages originaux que vous fera découvrir un guide naturaliste.

RDV : Accueil au Parking du Domaine de la Palissade
 🕒 9h30 ➔ 2h 🌟 25

2 Domestique ou agricole : usage de l'eau en Camargue. Laissez-vous guider sur les chemins de l'eau au travers d'une visite de la station des eaux au Château d'Avignon, qui se

🕒 **Heure de départ**
 ➔ **Durée**
 🌟 **Participants maximum**

poursuivra au Mas de la Cure l'un des premiers sites irrigués en Camargue.
N.B. : dès le samedi, concours des étalons de Race Camargue au Mas de la Cure – Maison du cheval Camargue.

RDV : Accueil au Château d'Avignon /CG 13
 🕒 9h30 ➔ 2h 🌟 35

3 Société Nationale de Protection de la Nature – Réserve nationale de Camargue. Visite guidée sur le rôle de la gestion de l'eau dans la protection de l'environnement.

RDV : La Capelière
 🕒 9h30 ➔ 2h 🌟 15



© MJC-PNRCamarque

© MJC-PNRCamarque



4 Au Parc ornithologique de Pont de Gau.

L'importance de bien gérer l'eau en Camargue dans un espace naturaliste.

RDV : Accueil au Parc ornithologique du Pont de Gau

🕒 9h30 ➔ 1h30 🌟 20

5 **Le potager Bio de la Chassagnette.** Visite guidée du potager de la Chassagnette, un exemple en Camargue de jardin cultivé en agriculture Biologique où la gestion de l'eau a une place prépondérante.

RDV : La Chassagnette – Rte de Salin-de-Giraud

🕒 10h ➔ 1h 🌟 20

6 **Bec et pattes, jeu des longueurs chez les bécasseaux et les chevaliers.** Découverte des oiseaux du bord de mer et des marais avec un guide de la LPO PACA.

RDV : Accueil devant l'Office du tourisme de Port-Saint-Louis du Rhône

🕒 9h ➔ 2h30 🌟 15

7 **Le cabanon : un mode de vie, une philosophie...** Balade accompagnée par l'Association des cabanonniers Port-Saint-Louisiens autour de l'histoire particulière des cabanons situés à l'embouchure du Grand Rhône, éléments de la culture camarguaise.

RDV : Précisé lors de la réservation

🕒 9h ➔ 2h

8 **L'eau et l'homme dans le delta du Rhône.** Sur le sentier du Mas du Pont de Rousty, découverte des paysages modelés par l'implantation progressive de l'homme et sa maîtrise de l'eau d'irrigation et d'assainissement des terres.

RDV : Accueil au Musée de la Camargue

🕒 9h30 ➔ 2h 🌟 25

N.B. : Portes ouvertes du Musée de la Camargue de 9h à 12h

9 **Le riz : les pieds dans l'eau, la tête au soleil.** Visite guidée de rizières, les différentes phases de la culture du riz, semis, variétés et gestion hydraulique.

RDV : Mas de Seyne (Mas-Thibert)

🕒 9h ➔ 1h 🌟 25

10 **Visite de la manade Gallon.** Visite guidée en charrette d'un élevage de toros de combat par son

propriétaire qui vous contera l'histoire de sa manade.

RDV : La Tenque (Mas-Thibert)

🕒 11h ➔ 1h 🌟 20

À CHEVAL

Randonnées équestres accompagnées par des professionnels, signataires de la charte du tourisme équestre.

🕒 9h ➔ 2h 🌟 73

11 **Balade 1.** Balade organisée par Brenda Gatti

RDV : Accueil au Mas Saint-Georges-Astouin.

🕒 8h45 ➔ 2h 🌟 10

12 **Balade 2.** Balade organisée par Emmanuel Mroz

RDV : Accueil à la Bergerie d'Alivon, Paty de la Trinité.

🕒 8h45 ➔ 2h 🌟 9

Infos

Pour tous les circuits,
RÉSERVATION OBLIGATOIRE
auprès du Parc naturel
régional de Camargue :
04 90 97 93 97

Pour une randonnée
sécurisée et confortable, il
est conseillé de vous munir de
bonnes chaussures de
marche, d'un sac à dos,
d'eau, d'une protection contre
le vent et les moustiques.



© Opus Spectacles-PNR Camargue



© Région



© J.-P. Garufi

13 Balade 3. Balade organisée par Olivier Terroux
RDV : Accueil aux Cabanes de Cacharel, Saintes-Maries-de-la-Mer.
 🕒 8h45 ➔ 2h 🌟 10

14 Balade 4. Balade organisée par Michel Contreras
RDV : Accueil à La Grenouillère, Saintes-Maries-de-la-Mer.
 🕒 8h45 ➔ 2h 🌟 10

15 Balade 5. Balade organisée par Jérôme Fertou
RDV : Accueil aux Chevaux du Pont des Bannes et aux Ecuries de l'Auberge Cavalière, Saintes-Maries-de-la-Mer.
 🕒 8h45 ➔ 2h 🌟 8 par site

16 Balade 6. Balade organisée par Monique Vadon
RDV : Accueil à la Ferme équestre du Mas Saint-Germain-Villeneuve.
 🕒 8h45 ➔ 2h 🌟 8

17 Balade 7. Balade organisée par Eugène Guillot
RDV : Accueil au Domaine Paul Ricard, Mas de Méjanès, Arles.
 🕒 8h45 ➔ 2h 🌟 10

EN BATEAU

18 Le Petit Rhône en Canoë-Kayak. Découverte du fleuve, son ripisylve (habitats) et son utilisation pour l'agriculture en Camargue.

RDV : Mas de Sylvéreal (Kayak vert)
 🕒 8h30 ➔ 3h 🌟 15
Attention ! Sortie réservée aux personnes en bonne condition physique et pratiquant un sport régulièrement.

19 Balade commentée sur le Rhône. Découverte du fleuve et de ses rives à bord du Bac de Barcarin.
 Syndicat mixte des traversées du Delta du Rhône.
RDV : Accueil à Salin-de-Giraud.
 🕒 10h ➔ 1h30 🌟 130



© Opus Species-PNFC



© Opus Species-PNFC

De 10h à 18h
Mas-Thibert,
commune d'Arles

LES ANIMATIONS

12h30

Pot de l'amitié offert

Visites découverte

Au départ du village, des navettes gratuites en minibus vous emmèneront à la découverte d'un espace naturel protégé, les Marais du Vigueirat, où de nombreuses animations vous seront proposées (visites guidées à pied, en calèche, démonstration de pêche à l'écrevisse, courses de Négo Chin...). **Inscription sur site.** Informations sur tout le programme des visites sur le stand Parc et Région.

Infos

Parc naturel régional
de Camargue :
04 90 97 93 97

Destination des bus
arrivant de Marseille :
Bus n°1 : Salin-de-Giraud -
Bac de Barcarin
Bus n°2 : Marais
du Vigueirat

Pensez au covoiturage !

Expositions

• La Cité du Mazet.

Exposition sur l'histoire de l'installation des harkis à la cité du Mazet à Mas-Thibert en 1962. Association Bachaga-Boualam. 10h - 18h

• Rendez-vous en Camargue.

Présentation du projet du parcours artistique « les Sentiers de l'eau » par les Nouveaux commanditaires de la Fondation de France et le Parc naturel régional de Camargue. 10h - 18h

• **Objectifs Marais.** Le regard de 5 photographes sur le site des Marais du Vigueirat.

RDV : Marais du Vigueirat –
Entrée libre. 10h - 18h

Animations sur site

• **Défilé de char dans les rues du village sur le thème de l'eau en Camargue.** Char accompagné de personnages en costumes traditionnels et de cavaliers.

Organisé par l'Association Entre Crau et Rose avec la participation de la Nacioun Gardiano et de la Confrérie des gardians.

RDV : Mas-Thibert. À partir de 10h30

• **Joutes nautiques musicales.** Sur des airs traditionnels joués par Label Haut-bois, les Targaïre

Arlaten feront des démonstrations de joutes traditionnelles.

Les Targaïre Arlaten et Ventadis

RDV : Canal de Mas-Thibert.
À partir de 14h

Pour les enfants et les plus grands

« **Contes de Méditerranée** ». Contes et légendes racontant la naissance d'une mer mythique, voix et musique par la Cie Khoros, avec Laurent Rigaud et Rosalba Rizzo.

14h : les mythes

15h : les légendes

16h : d'une rive à l'autre.

30 mn par représentation

Un espace d'expositions et d'animations

Tout au long de la journée, un espace d'exposition sera consacré aux acteurs du territoire avec des animations.

• **Les producteurs locaux** : viticulteurs camarguais, AOC Taureau de Camargue, huile d'olive, fromage de chèvre,



© M. Cervilla

écrevisse, riz, pains...

Dégustation-vente.

- **La pêche** : concours et initiation à la pêche pour les enfants. Aquariums et exposition avec les pêcheurs d'Arles et de Saint-Martin-de-Crau.

- **L'environnement** : présentation des nouveaux outils de connaissance et de valorisation du patrimoine naturel de la Camargue par un agent du Parc. Faire connaissance avec le Réseau régional des gestionnaires d'espaces naturels protégés et l'Agence régionale pour l'environnement en Provence-Alpes-Côte d'Azur.

Des ateliers/jeux

- **Le jardin partagé** : avec l'association DEDUCIMA, réalisez votre jardin à emporter, tout en partageant sur le même espace le projet « Près de chez nous, un

CONCOURS

Remise des prix du concours agricole des prairies fleuries.

L'Association Bachaga-Boulam s'associe à cette journée Fête des Parcs, qui est aussi la **10^{ème} Journée nationale d'hommage aux harkis**.



© Région

arbre pour la nature ! » avec les Comités d'intérêt de quartier « Tête de Camargue » et Saliers.

- **Ateliers créativité** : ateliers de fabrication de photophore poissons et sculptures à partir d'objets naturels collectés dans l'eau avec les associations l'Art du trait et Créa Récup. Inscription sur stand.

- **La terre** : sensibilisation à l'argile avec la santonnierne Évelyne Ricord, fabrication de santons pour enfants sur le thème de l'eau (puits, personnages...). Inscription sur stand.

- **Ateliers cabane** : les Nouveaux Commanditaires et le Parc naturel régional de Camargue vous proposent des ateliers de construction de cabanes à partir de 14h, autour du projet « Les sentiers de l'eau ».

- **Jeux pour enfants** : l'équipe de la Peña taurina David Lombardo proposera toute la journée aux enfants des jeux à l'ancienne, dans le stade du village.

La fête en musique

MOBILAFON. Parcourant l'Afrique de l'ouest et le Brésil, les musiciens sous la direction de Laurent Rigaud nous feront partager un univers musical généreux et dynamique. Déambulation en journée et concert à 16h45.

Le coin gourmand

- **Menu traditionnel préparé par les harkis de Mas-Thibert**
Association Bachaga-Boulam
Réservation obligatoire au 04 90 97 93 97 jusqu'au 20 septembre.

- **Possibilité de petite restauration sur l'Eco Guingette® dans le village ou à la buvette Bio des Marais du Vigueirat.**

Vous pouvez aussi confectionner votre pique-nique auprès des producteurs locaux.



© M. Barret



© M. Barret



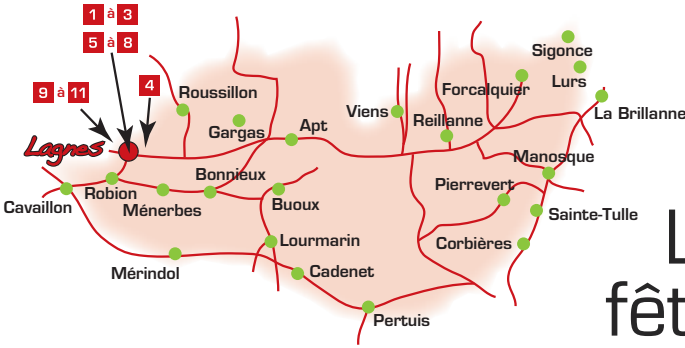
© PNR Luberon



© H. Vincent



© M. Barret



La Région fête le Parc naturel régional du Luberon

Des Alpes de Haute-Provence à la plaine comtadine, le massif du Luberon est traversé de nombreux cours d'eau, notamment le Calavon-Coulon, le Largue, l'Eze et l'Aiguebrun, tous affluents de la Durance au sud.

Sous notre climat méditerranéen, l'eau est rare et précieuse : faible pluviométrie, terrains fracturés à forte infiltration, les cours d'eau sont souvent à sec. Les crues soudaines ont parfois des effets dévastateurs. C'est pourquoi, au fil des siècles, les habitants ont développé un savoir-faire et des aménagements pour maîtriser et développer cette ressource, indispensable à l'occupation humaine comme à l'activité économique : agriculture irriguée, moulins, lavoirs...

Sur ce territoire remarquable, en lien avec ses partenaires, le Parc naturel régional du Luberon veille à préserver la richesse et la diversité des milieux naturels, du patrimoine bâti et des paysages. Objectif : concilier l'homme et la nature.

L'eau, ressource vivante

CIRCUITS DÉCOUVERTE Accompagnés

À PIED

1 La garrigue, ou comment survivre à la sécheresse !

Sur les sentiers, au départ de Lagnes, les végétaux qui ont su s'adapter...

RDV : Lagnes

10h ➔ 2h 25, pour les plus de 12 ans

2 L'eau, source de vie !

Autour de Lagnes, la force de l'empreinte de la présence de l'eau, de son absence et de ses excès...

RDV : Lagnes

10h ➔ 2h 25, pour les plus de 12 ans

3 Sur les hauteurs de Lagnes : l'origine des paysages qui nous entourent. Le paysage,

Heure de départ

Durée

Participants maximum

témoin des histoires mêlées de l'eau et de la géologie.

RDV : Lagnes

8h30 ➔ 3h30 25, pour les plus de 12 ans

4 Sur les traces du Mur de la peste... Quand le « Grand Saint Antoine » rentrant

d'Orient accosta dans le port de Marseille en 1720, qui aurait pensé que la conséquence serait la construction d'un mur de pierres sèches de 60 km, appelé « Mur de la Peste » ?!

RDV : Parking « Bourbourin » (route de Cabrières d'Avignon D400)

10h ➔ 2h 25, pour les plus de 12 ans



© PNR Luberon



© H. Vincent

5 Lagnes se révèle ! Entre petites ruelles et belles demeures, Lagnes, carrefour culturel et artistique.

RDV : Lagnes

🕒 10h30 ➔ 1h30 ⚡ 40

pour les plus de 12 ans

Inscription sur place avant le départ.

6 Découverte géologique autour de Lagnes. Le rôle de l'eau dans la formation géologique des environs de Lagnes.

RDV : à Lagnes

🕒 10h ➔ 2h ⚡ 25

À VÉLO

7 Petit tour à vélo sur les routes de Lagnes. Quoi de plus merveilleux que de se laisser charmer par les

paysages en profitant des petites routes pittoresques ?

RDV : Lagnes

🕒 10h ➔ 2h ⚡ 15

Vélos : non fournis mais possibilité de prêt sur réservation lors de l'inscription (suivant les disponibilités).

8 Entre collines et vallons à VTT. Itinéraire ludique entre bosses et vallons dans les alentours de Lagnes.

RDV : Lagnes

🕒 10h ➔ 2h ⚡ 15, pour les plus de 12 ans

VTT : non fournis mais possibilité de prêt sur réservation lors de l'inscription (suivant les disponibilités).

À CHEVAL

9 Balade facile à cheval aux alentours de Lagnes. À la découverte d'une petite balade à cheval.

RDV : « Le Haras de Lagnes », Chemin des Fours, 84800 Lagnes (D24 en direction de Fontaine-de-Vaucluse)

Infos

Pour tous les circuits,
RÉSERVATION OBLIGATOIRE

auprès du Parc naturel régional du Luberon
04 90 04 42 00 - accueil@parcduluberon.fr
www.parcduluberon.fr

Pour les randonnées n°1, 2, 3, 4, 6, 7 et 8 : **RÉSERVATION OBLIGATOIRE** auprès du Parc naturel régional du Luberon au 04 90 04 42 00.

Pour les randonnées n°9, 10, 11 : **RÉSERVATION OBLIGATOIRE** auprès des partenaires indiqués.

Pour la randonnée n°5 : inscription sur place avant le départ.

Lors de votre inscription, pensez à vous renseigner sur la difficulté réelle des balades ! Utilisez un équipement adapté et en bon état, en particulier des chaussures de marche.

Ne pas oublier de prendre un peu d'eau.



© PNR Luberon

🕒 10h30 ➔ 1h de balade à cheval 🐾 10, pour les plus de 10 ans

Inscription préalable auprès du Haras de Lagnes :
06 13 52 00 39

10 Balade à cheval sur les hauteurs de Lagnes. Les joies et plaisirs d'une balade à cheval entre cavaliers confirmés.

RDV : « Le Haras de Lagnes »,
Chemin des Fours, 84800 Lagnes (D24 en direction de Fontaine-de-Vaucluse)

🕒 9h ➔ 1h de balade à cheval 🐾 10, pour les plus de 14 ans cavaliers confirmés
Inscription préalable auprès du Haras de Lagnes :
06 13 52 00 39

À CANOË

11 La Sorgue en canoë.

Descente douce sur 8 km en canoë, entre Fontaine-de-Vaucluse et l'Isle-sur-la-Sorgue, ou comment profiter pleinement des paysages qui défilent au gré du courant...

RDV : Canoë Évasion à Fontaine-de-Vaucluse

🕒 9h & 9h30 ➔ 1h30 de descente en canoë 🐾 48 (2 x 24), pour les plus de 7 ans

Inscription préalable auprès de Canoë Évasion :
04 90 38 26 22

CIRCUITS DÉCOUVERTE Libres

À PIED

Sur la trace du sentier botanique de Lagnes. Petite balade sur le sentier botanique situé sur les hauteurs de Lagnes.

RDV : Lagnes

🕒 Départ libre à partir de 9h
➔ 1/2h à 1h

À VÉLO ET VÉLO À ASSISTANCE ÉLECTRIQUE (VAE)

À vélo sur les routes de Lagnes. Découverte des plaisirs d'une petite balade en liberté, à vélo ou à vélo électrique sur les routes de Lagnes.

RDV : Lagnes

🕒 Départ libre à partir de 9h
➔ 20min à 1h

Vélos : possibilité de prêt sur place suivant les disponibilités.

À PONEY

Petit tour de poney pour les enfants. Sur place au départ de Lagnes, à destination des plus jeunes, découverte des plaisirs d'un petit tour de poney.

RDV : Lagnes

🕒 Départ libre à partir de 14h ➔ 20min
À partir de 6 ans

VISITES DÉCOUVERTE

Le village de Lagnes.

Laissez-vous guider à la découverte du village et de son histoire.

RDV : Stand du Parc du Luberon à 10h30

Inscription préalable auprès de la Maison du Parc
04 90 04 42 00

Le poivron « Carré de Lagnes ». Entrez dans

quelques jardins de Lagnes pour découvrir le poivron « Carré de Lagnes », son histoire, sa culture.

RDV : Stand du Parc du Luberon, Lagnes

🕒 11h, 15h, 16h30 ➔ 30mn
🐾 15 par visite

Les canaux d'irrigation

agricole par l'ASA du Canal mixte. Visite guidée des aménagements à Lagnes liés aux canaux d'irrigation et leurs usages d'hier à aujourd'hui.

RDV : Stand du Parc du Luberon à 11h



© PNR Luberon

- Fédération nationale des Bistrots de Pays
- Vélo Loisir en Luberon
- Office de tourisme intercommunal Cavaillon-Luberon
- Le WWF
- Commune de Lagnes : les économies d'énergie sur l'éclairage public communal
- Le Mas des grès, hôtel au naturel
- Alpes de lumière
- Les chemins du patch
- Espace détente musicale

Les expositions

- **Le Calavon-Coulon : regards et paroles d'habitants**, expo et jeu-concours, avec le Parc du Luberon
- **Exp'eau dans le Vaucluse et les Alpes de Haute-Provence**, avec la Société du canal de Provence
- **Les milieux humides de Vaucluse**, avec le Conservatoire-études des écosystèmes de Provence/Alpes du Sud
- **Objectif zéro pesticide dans nos villes et villages du Luberon**, avec le Parc du Luberon
- **Le Val de Durance**, avec Alpes de lumière
- **Le patrimoine de Lagnes**, avec le Club photo, au four à pain
- **Paysages de l'eau : dessins et aquarelles**, avec l'Académie de dessin, au vieux lavoir

De 10h à 18h Lagnes

LES ANIMATIONS

Village posé en étages au pied du rocher du Pieï, Lagnes vous accueille de 10h à 18h pour de nombreuses animations, qui s'étendront sur les places, rues et ruelles bordées de maisons anciennes et fleuries.

À noter : pour rejoindre le site de fête depuis le parking, des navettes par attelage équestre sont prévues, accessibles aux personnes à mobilité réduite.

12h30

Rendez-vous sur la place de la mairie pour le **verre de l'amitié** préparé par le Collectif des agriculteurs du Parc du Luberon.

Les stands et animations

- Société du canal de Provence : signature de la convention entre le Parc du Luberon et la SCP
- Conseil général de Vaucluse : les risques inondations
- Maison régionale de l'eau : pièges à eau en Luberon
- Centre méditerranéen de l'environnement
- Syndicat intercommunal de rivière du Calavon Coulon
- Fédération de pêche de Vaucluse
- Café-débat avec la Société du canal de Provence, le Conseil général de Vaucluse, la DDT de Vaucluse, les ASA de canaux d'irrigation, la Chambre d'agriculture de Vaucluse, le GDA Pays d'Apt et le Parc du Luberon.
- Les Amis des enfants des écoles d'Anchawadj : journée mondiale de l'eau
- Collectif des agriculteurs du Parc du Luberon
- Vins AOC Ventoux, AOC Luberon et AOC Pierrevert



© H. Vincent



© DR

Les ateliers

• Les ateliers du goût : pour les adultes

- Le vin, animé par les syndicats AOC Ventoux et AOC Luberon

- Le poivron Carré de Lagnes, animé par le Mas des grés

- Le raisin de table, animé par le GDA Pays d'Apt

• Les ateliers enfants

- Aménage ton bassin versant, animé par Planète Science

- Le pressoir à jus de pommes, animé par la Maison de la Biodiversité

- Le pressoir à jus de raisin, animé par Les muscats de Lagnes

- Atelier dessin et aquarelle

Les films

Histoires d'eau (GDA sud Luberon et Apt)

Calavon-Coulon : histoire d'inondations (DDT de Vaucluse)

Économisons l'eau (École Bosco d'Apt)

Pesticides non merci (Adabio)

Le blé meunier d'Apt (Agribio O4 et PNRL)

Les spectacles

• **Au jardin des gouttes**, par Etcaetera-l'Ademuse : danse, musique, peinture sur corps et photo nous racontent la relation poétique entre la plante et l'eau

• « **Il était une... còa ?!** », par Giulia Ronchi, conte visuel et musical australien

• « **Miss OH2** », par Giulia Ronchi

• **Tambours d'eau et tubao**, avec Etcaetera-l'Ademuse : découverte, rythmes, concerts improvisés

Le coin gourmand

Si vous n'avez pas apporté votre pique-nique, vous trouverez sur place des produits frais proposés par les producteurs des Marchés Paysans du Luberon, des assiettes pique-nique et des plats chauds à base de produits régionaux, sur les stands dédiés et à l'auberge de Lagnes.

Infos

Parc naturel régional
du Luberon

04 90 04 42 00

accueil@parcduluberon.fr

www.parcduluberon.fr

Vous souhaitez venir à la
fête en covoilurage ?

Rendez-vous sur

www.parcduluberon.fr



© J. Cabanel




© M. Malle / Arc en ciel



© J.-P. Ganufi



© M. Malle / Arc en ciel



© M. Malle / Arc en ciel



© J. Dabanel



La Région fête le Parc naturel régional du Queyras

La situation originale du Parc naturel régional du Queyras dans l'arc alpin lui vaut une concentration exceptionnelle de richesses naturelles qui font sa réputation.

Territoire majestueux de 625 km², il déploie l'harmonie de ses crêtes jusqu'aux frontières du Piémont italien et offre aux visiteurs des paysages riches en diversité. Le Parc englobe le bassin versant du Guil en amont de ses gorges.

Altitude 1004 mètres, Guillestre, aux confluents du Guil et de la Durance, est une porte du Queyras. Commune du Parc naturel régional du Queyras, cette petite bourgade de 2000 habitants saura vous accueillir pour mettre en valeur et célébrer l'eau, cette ressource essentielle et précieuse qui doit sans cesse être préservée.

L'eau dans tous ses états

CIRCUITS DÉCOUVERTE Accompagnés

À PIED

1 L'eau, agent d'érosion.

Sortie accompagnée sur le thème de l'eau et de l'érosion, son action sur la roche, le façonnement des paysages alentours...

RDV : Centre ville de Guillestre

🕒 10h ➔ 2h 🚶 15

2 Lecture de paysage sur l'érosion glaciaire.

Montée sur le pain de sucre.

RDV : Centre ville de Guillestre

🕒 10h ➔ 2h30 🚶 15



Heure de départ



Durée



Participants maximum

3 Une histoire de l'eau.

Plateau du simouste, captage, cascade du Guil, canaux d'irrigation.

RDV : Centre ville de Guillestre

🕒 10h ➔ 2h 🚶 15

4 Adaptation des plantes aux milieux. Combe chauve.

🕒 10h ➔ 2h 🚶 15

Infos

Parc naturel régional du Queyras

04 92 46 88 20

www.pnr-queyras.fr



© J.-P. Garuffi



© M. Maille / Arc en ciel



© M. Maille / Arc en ciel

5 À la découverte des milieux aquatiques. Torrent du Rif Bel.

RDV : Centre ville de Guillestre

🕒 10h ➔ 2h ⭐ 15

6 Gorge du Guils – L'histoire des crues.

RDV : Centre ville de Guillestre

🕒 10h ➔ 2h ⭐ 15

7 La main du Titan – À la découverte du Guil.

RDV : Centre ville de Guillestre

🕒 10h ➔ 2h ⭐ 15

Infos

Pour toutes les randonnées accompagnées,

RÉSERVATION OBLIGATOIRE
auprès du parc naturel régional du Queyras
04 92 46 88 20

Attention ! Nous sommes fin septembre, à plus de 1000 mètres d'altitude, prévoyez chaussures avec bonnes semelles, sac à dos, petit « en-cas » et vêtements chauds.

Pensez au covoiturage,
rendez-vous sur
www.pnr-queyras.fr

BALADES Accompagnées

À PIED

8 Des fontaines et des contes.

RDV : Centre ville de Guillestre

🕒 10h ➔ 2h ⭐ 15

À VÉLO ÉLECTRIQUE

9 Des espèces remarquables.

RDV : Plan de Phazy

🕒 10h ➔ 2h ⭐ 15

10 Visites libres. Autour du village en vélos. Vélo à assistance électrique, mis à disposition par le Parc naturel régional du Queyras.

RDV : Centre ville de Guillestre

EN CALÈCHE

RDV : Centre ville

Horaire : toute la journée

Belles de nuits : 20^e Nuit européenne de la chauve-souris

Le 24 septembre à l'occasion de la fête des Parcs naturels régionaux.

Si les chauves-souris occupent une place toute particulière dans notre inconscient collectif et dans la nature, elles restent souvent mal-aimées et profondément méconnues. Étonnants mammifères volants, ces belles de nuit mènent une vie discrète que les agents du Parc et le Groupe chiroptères de Provence vous invitent à découvrir.

Inscription au **04 92 46 88 20**.

40^e Anniversaire de la Grande Traversée des Alpes

Du vendredi 23 au samedi 24 septembre 2011 à Ceillac



© J.-P. Genuffi



© Région

De 10h à 18h
Guillestre

LES ANIMATIONS

12h30

Pot de l'amitié offert

Les expositions

Un espace exposition vous permettra de rencontrer les acteurs du territoire.

Exposition L'autre versant

Ateliers pédagogiques et stands de sensibilisation sur la thématique de l'eau

- **L'Echo des sources.**

Reconstitution d'un bassin versant à l'aide d'une maquette évolutive

- **À pas de fourmi 05.**

Animation autour des invertébrés aquatiques

- **Gap Sciences Animation.**

Bar à eau

- **La Bougeotte.** Jeu de piste en équipe à travers Guillestre pour sensibiliser le public sur les enjeux liés à l'eau

- **Centre permanent d'initiatives pour l'environnement.** Animation autour de l'Eau et de l'Energie

- **Maison de la Nature 05.** Ateliers autour de la qualité de l'eau, atelier dessins.

Animation

- **Bump Loisir.** Structure gonflable pour les 2-12 ans

Les spectacles 14h - 18h

- **Traversée d'eaux vives.** Un ami Fontainier leur a ouvert le cœur à triple gonds. Dès lors, Jacques et Pierre battent les champs, vont de villes en villages, avec leurs provisions de mots dans l'estomac, comme des chaudes mottes de terre... Le Dieu Pan est mort, alors transportant un petit théâtre dans leur manteau, pour nous, ils réinventent le monde par des chansons, des contes, des histoires...

- **Instruments d'Eau.**

Comment ça marche? Un pluviophone, un bullophone, une harpe aquatique, une pieuvre sifflante, des moulins à aube. Le professeur sortira de sa valise un véritable attirail de chimiste pour produire des sons et démontrer par la pratique que les sons magiques viennent bien de quelque part.

Les animations musicales

- **Les Frottadous.**

10 musiciens interprètent un large répertoire populaire (rétro, variétés...).

- **ALLAMANOUCH.**

3 musiciens interprètent un répertoire Jazz/manouche.

Le coin gourmand

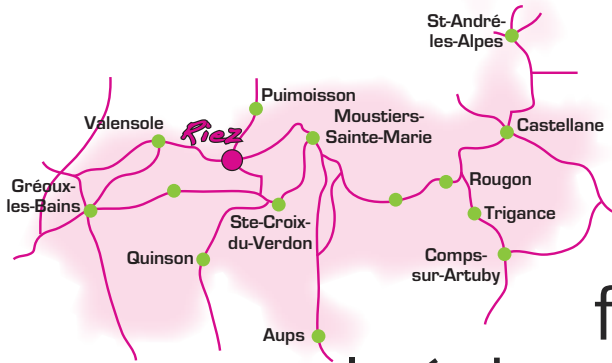
Menu du terroir

(Réservation obligatoire au Parc naturel régional du Queyras 04 92 46 88 20)





© PNP Verdon



La Région fête le Parc naturel régional du Verdon

Au cœur du Parc naturel régional du Verdon, nichée entre le plateau de Valensole et les premiers reliefs alpins, Riez est la plus antique des cités des Alpes de Haute Provence. Village d'histoire qui se découvre comme on traverse les siècles, où s'enchevêtrent vestiges gallo-romains, ruelles médiévales et gypseries de la Renaissance.

Carrefour de vie, pays d'artisanat, d'agriculture et de terroir, Riez accueille la dixième édition de la fête du Parc, sur un territoire qui s'est forgé une identité plurielle autour d'une eau qui l'a profondément façonné. Une fête pour révéler la richesse culturelle d'un territoire vivant, porté par l'implication et la créativité de ceux qui y vivent. Une fête pour offrir et recevoir, présenter et découvrir, expliquer et écouter, partager et échanger.

L'eau et la culture

CIRCUITS DÉCOUVERTE Accompagnés

Certaines de ces sorties découvertes seront accessibles aux personnes en situation de handicap. Assurez-vous-en lors de la réservation, sans oublier de préciser de quel handicap il s'agit.

À PIED

1 L'olivier : de l'arbre à l'huile.

Association pour le renouveau de l'olivier. À la rencontre de l'olivier, au milieu des champs pour découvrir son origine, sa culture et son évolution jusqu'à nos jours.

RDV : Au cœur de la fête
🕒 10h ➔ 1h30 🚶 30, tous publics. Sur inscription.

À savoir : cette sortie est conjointe avec la sortie n° 4.

2 De l'eau sous nos pieds.

Vincent Meyer, archéologue. Découverte des mines à eau,

- 🕒 **Heure de départ**
- ➔ **Durée**
- 🚶 **Participants maximum**
- 🚗 **Covoiturage pour se rendre sur les lieux**

galeries de captage d'eau de l'ancien Riez & tunnels de mémoire.

RDV : Au cœur de la fête
🕒 10h & 11h ➔ 1h 00 🚶 15, tous publics. Sur inscription.

3 Dans les pas de Maria Borrély, sous le vent de Puimoisson. Jean Darot, Parc naturel régional du Verdon. Partez à la rencontre d'un livre, au fil d'un roman et de l'eau qui le traverse.

RDV : Au cœur de la fête
🚗 Puimoisson
🕒 10h ➔ 1h30 🚶 20
Sur inscription.

4 Lire un paysage : l'histoire de Riez vue d'en haut. Fabienne Gallice, archéologue.



© PNR Verdon

© A. Robert

Que peut nous apprendre un paysage de l'histoire des hommes ? Par l'ancien chemin de procession jusqu'à l'oppidum Saint-Maxime, découvrez la vallée : l'eau, l'habitat, les cultures.

RDV : Au cœur de la fête

🕒 10h ➔ 2h 🌟 20, tous publics. Sur inscription.

À savoir : cette sortie est conjointe avec la sortie n° 1.

5 Eaux ludiques, eaux lustrales. Les bains monumentaux d'une capitale romaine. Philippe Borgard, archéologue.

Visite d'un chantier archéologique, futur jardin des vestiges antiques de Riez la Romaine.

RDV : Au cœur de la fête

🕒 10h ➔ 1h30 🌟 20, tous publics. Sur inscription.

6 Cabanons du plateau de Valensole. Cécile Enderlé-Chazalviel, Maisons Paysannes de France & Marjorie Salvarelli, Parc naturel régional du Verdon. Visite guidée de cabanons de Riez, permettant de découvrir les caractéristiques architecturales de ces édifices, ainsi que leur usage.

RDV : Au cœur de la fête

🕒 10h ➔ 2h 🌟 12, tous publics. Sur inscription.

7 De rivière en fontaines, un conte au fil de l'eau. Geneviève Vallart, guide de pays, « marqué Parc ».

Au cœur du village de Riez et alentours, les fontaines et leur douce chanson vous emportent au pays de l'imaginaire.

RDV : Au cœur de la fête

🕒 10h ➔ 2h 🌟 18 Sur inscription.

8 Les zones humides du Verdon : un patrimoine précieux. Dominique Chavy, Parc naturel régional du Verdon. Méconnues et fragiles, les zones humides sont des réservoirs de biodiversité...

RDV : Au cœur de la fête

🕒 10h ➔ 2h 🌟 15, tous publics. Sur inscription.

9 Quand la nature raconte.

Isabelle Darmuzey, Parc naturel régional du Verdon. Lors d'une balade champêtre, venez découvrir la nature mystérieuse. Mais méfiez vous ! Des contes et légendes populaires profitent d'un souffle de vent pour venir se nicher au creux de votre oreille !

RDV : Au cœur de la fête

🕒 10h ➔ 2h 🌟 18, tous publics. Sur inscription.

10 Plantes médicinales & comestibles : d'une approche naturaliste à notre usage quotidien. Magali Amir, ethnobotaniste.

De nombreuses plantes sauvages surprenantes s'offrent à qui prend le temps de chercher à les connaître. À portée de la main, des ressources inconnues se dévoilent sous nos pas...

RDV : Au cœur de la fête

🕒 10h ➔ 2h 🌟 15, tous publics. Sur inscription.

11 À Fleurs de Colostre. Christophe Bonnet, botaniste (Infloalhp) et Guillaume Ruiz, Parc naturel régional du Verdon. Un parcours botanique pour partir à la découverte des plantes inféodées au lit et aux berges des rivières de haute Provence et en comprendre les travaux d'entretiens.

Infos

Pour tous les circuits,
RÉSERVATION OBLIGATOIRE
auprès du Parc naturel
régional du Verdon
04 92 74 68 00
<http://fete.parcduverdon.fr>

Attention n'oubliez pas l'équipement nécessaire à une randonnée en sécurité : de bonnes chaussures de marche, un sac à dos, de l'eau, une protection contre le soleil, le vent ou la pluie et de quoi se réconforter (fruits secs, chocolat, etc.).



RDV : Au cœur de la fête
🕒 10h ➔ 2h 🌟 18, tous publics. Sur inscription.

12 Le meilleur du Crieur.

Avec Michel, le Crieur du Verdon.

L'homme orange qui dit tout de l'actualité et des histoires d'amour, sur les places et Radio Verdon.

RDV : Au cœur de la fête
🕒 10h ➔ 2h 🌟 20, tous publics. Sur inscription.

13 « Jardiner au naturel ».

Robert Devaux (Orgaterre) avec le soutien du Conseil Général O4 et Agribio O4. Causeries et cours de jardinage bio au fil des allées d'un jardin potager...

RDV : Au cœur de la fête
🕒 10h ➔ 2h 🌟 2 groupes de 20 personnes, tous publics. Sur inscription.

SUR L'EAU

14 360° : le Parc vu du lac de Sainte-Croix.

Association Voile & Nautisme et les clubs nautiques du lac de Sainte-Croix. À bord de voiliers collectifs, une sortie au gré du vent. De multiples points de vue sur le lac de Sainte-Croix seront commentés par des experts : histoire, barrage, pêche et nautisme.

RDV : Au cœur de la fête
🚗 École de voile de Sainte-Croix
🕒 10h ➔ 2h 🌟 15, tous publics. Sur inscription.

15 À la rame, initiation à l'aviron.

Association Voile & Nautisme et les clubs nautiques du lac de Sainte-Croix.

À la découverte d'une activité nautique originale sur le lac de Sainte-Croix à bord de bateaux spécialement conçus pour l'initiation.

RDV : Au cœur de la fête
🚗 École de voile de Sainte-Croix
🕒 10h ➔ 2h 🌟 2 groupes de 8 personnes, tous publics. Sur inscription.

16 À dos de Verdon en canoë.

Gaëtan Hemery, moniteur breveté de canoë-kayak « Marqué Parc ». Sur le lac de Sainte-Croix, un cheminement magique pour s'imprégner de la beauté des lieux et de la nature environnante.

RDV : Au cœur de la fête
🚗 École de voile de Sainte-Croix
🕒 10h ➔ 2h 🌟 12, tous publics. Sur inscription.

À VÉLO

17 Un monde imaginaire à travers champs en VTT.

Christophe Trémeau et Andrea Bacher, moniteurs qualifiés VTT et Conte, « Marqué Parc ». Petite sortie familiale en VTT autour de Riez, ponctuée de pauses contées...

RDV : Au cœur de la fête
🕒 10h ➔ 2h 🌟 10, tous publics. Sur inscription.
Taille minimum : 1.50 m
Vélos fournis

18 VTT autour de Riez : découverte topographique.

Association Les Francas de Riez

En VTT par les collines environnantes, une balade familiale pour comprendre un itinéraire : lecture de carte, topographie...

RDV : Au cœur de la fête
🕒 10h ➔ 2h 🌟 15, tous publics. Sur inscription.
Taille minimum : 1.50 m
Vélos fournis / 5 enfants / 5 préados / 3 adultes

Un week-end de fête

Samedi 24 septembre

Mescl'Arts Festival
Théâtre & musique en Verdon. *Quand les assos s'en mêlent !*

Théâtre de 12h à 18h
Les ateliers théâtre nous dévoilent leur talent né sur les planches aux quatre coins du Verdon.

Musiques Actuelles à partir de 20h - 5 €
Voyage sonore d'ici et d'ailleurs, avec trois formations aux sonorités colorées, un foisonnement d'inspirations pour faire bouger ensemble les gens du Verdon

Les Mâles fêtards
Fanfare Connexion 4 :
Samenakoa et
Mardi Gras Brass Band

Avec le soutien de



Région
Provence
Alpes
Côte d'Azur
région
culturelle
régionale

VISITES DÉCOUVERTE

19 **Au cœur du barrage de Quinson.** EDF & Corinne Guin, Parc naturel régional du Verdon.

EDF nous ouvre les portes du barrage de Quinson et nous explique les enjeux de l'activité hydroélectrique dans le Verdon.

RDV : Au cœur de la fête
Départ en bus - Quinson
🕒 10h ➔ 2h 🚶 50, tous publics. Sur inscription.

20 **Les défis de l'agriculture d'aujourd'hui.** Visites d'exploitations agricoles engagées dans des projets innovants.

RDV : Au cœur de la fête
🕒 10h ➔ 2h 🚶 20, tous publics. Sur inscription.

SORTIES CRÉATIVES ET FAMILIALES

21 **Création de paysages sonores.** Mathilde Grange, Parc naturel régional du Verdon.

Un paysage se regarde mais se découvre aussi par le son... Le chant d'un oiseau, le ruissellement de l'eau... Un univers pour les oreilles tout autour de nous.

RDV : Au cœur de la fête
🕒 10h ➔ 2h 🚶 10, enfants. Sur inscription.

22 **Crescendo, et si l'eau devenait rare ?**

Compagnie Champs Libres. Parcours vivant en plein air mêlant théâtre et cirque, "Crescendo" est un parcours initiatique pour tous...

RDV : Au cœur de la fête
🕒 10h ➔ 2h 🚶 100, tous publics. Sur inscription.

De 10h à 18h Riez

LES ANIMATIONS

Tout l'après-midi : Rallye Découverte, parcourez le village à la recherche de ses secrets, de son histoire avec l'association des Amis du Vieux Riez et l'association départementale des Francas. Inscription conseillée.

Tout au long de la journée Trio Tentik - Fanfare de poche, 2 saxophones & une batterie pour une musique tout en métissage.

11h00

C-Magic, spectacle musical des élèves des ateliers de musique actuelle - Salernes (83).

12h30

Dégustation de produits du terroir offerte

15h00

Crescendo, et si l'eau devenait rare ? Un spectacle en plein air, théâtre et cirque, sur la rareté de l'eau. Réservation obligatoire – 100 places disponibles

16h00

Danses du monde et percussions avec La Sauce de Riez

16h30

Lou Colostro, groupe folklorique de Riez

Infos

Parc naturel régional du Verdon
04 92 74 68 00 - <http://fete.parcduverdon.fr>

Une voiture, plusieurs possibilités

Pour venir : covoiturage sur agenda.covoiturage.fr
(Mots-clé : Fête, Verdon)

Sur place : covoiturage et/ou transport en commun pour se rendre sur les sorties en dehors de Riez

Une manifestation recyclable

Communication responsable, tri des déchets, vaisselle recyclable/compostable, pour concilier manifestation et respect de l'environnement

Un territoire riche et fragile

N'oubliez pas : le Verdon est un espace naturel riche mais sensible. Merci d'emporter vos déchets avec vous, de ne pas sortir des sentiers et de ne pas fumer en forêt.

Côté Expos

• **Création d'une œuvre d'art collective avec Dominique Mercy, sculpteur** - Toute la journée

• « **1851, Rouge éphémère, l'insurrection bas-alpine pour la république** ».

Archives départementales des Alpes de Haute-Provence (Mairie, Salon Mirabeau).

• « **1851, le Var républicain s'enflamme** ». Archives départementales du Var. Sur la place du village.

• « **Les Rivières méditerranéennes** », une exposition interactive. Planète Sciences Méditerranée. Place maxime Javelly.

• **L'eau précieuse du Verdon**. Parc naturel régional du Verdon. Place Maxime Javelly.

• « **Trigance, 50 ans de peinture** ». Espace Culturel Artuby. Dans le village.

• « **Cartoni animati** ». Animations menées par les enfants des écoles du Verdon avec leurs voisins italiens (ALCOTTRA).

Côté stands

Riez : ville-territoire le temps d'un week-end.

Toute la journée, une centaine de stands vous permettront de rencontrer tout ce qu'il y a d'inventif et de traditionnel, de créatif et

Pour tous renseignements concernant votre hébergement à Riez, contactez l'Office du Tourisme : 04.92.77.99.09
tourisme.riez@wanadoo.fr
www.ville-riez.fr

de respectueux, sur un territoire engagé dans une démarche de développement durable...

Les ateliers enfants

• « **Le bruit de la fête** »

Atelier de création de paysage sonore
Mathilde Grange – Parc naturel régional du Verdon – Inscription obligatoire – 10 personnes

• « **Instruments de musique recyclés & moulins à eau** »
Association Brindille.

Atelier de création artistique pour les petits

• « **Initiation technique au VTT** » dans le cœur du village
Les Francas de Riez

• « **Atelier jeux pour les 6/12 ans** »
Les Francas de Riez

Stands et animations avec La Maison des Lacs, la Réserve Géologique de Haute-Provence, la Maison régionale de l'eau, le CPIE Manosque.

Les ateliers saveurs

• **Atelier cuisine bio et dégustation**. Sur le marché producteur, de 14h30 à 16h30, à la découverte des produits bios du territoire à travers des recettes originales. Animé par Lionel Goumy – Agribio 04.

• **Atelier Gâteaux d'anniversaire**. Dixième édition de la fête du Parc oblige, nous vous proposons de venir décorer les gâteaux

d'anniversaire de la Fête, avec les recettes gourmandes de Laetit'Cuisine.

À partir de 14h00 - Animé par Laetit'Cuisine
8 personnes maximum (possibilité de faire des équipes).

Réservation obligatoire
Dégustation collective des gâteaux à partir de 17h30

Le coin gourmand

• **Repas proposé :**
Assiette du locavore
Navarin d'agneau & ses petits légumes de saison

*Tarte aux pommes
boulangère*

*Verre de vin ou de jus de
pomme*

Tarif : 12 euros.
Dans la cour du collège

Restaurateurs & boulangeries partenaires :

- Baguepi SARL Jean-Pascal et Hélène
- Boulangerie Buisson
- Boulangerie Alpine
- SARL Sport Bar "Le Café"
- Restaurant les 4 saisons
- L'art des mets
- Café de France

Réservation obligatoire au Parc naturel régional du Verdon
04 92 74 68 00 ou sur
<http://fete.parcduverdon.fr>

10 bus gratuits pour la fête des Parcs naturels régionaux

À l'occasion de la fête des Parcs, 10 bus sont mis gratuitement à votre disposition pour vous emmener dans les 5 Parcs naturels régionaux.

Au départ de Marseille devant l'Hôtel de Région

27, place Jules Guesde (angle boulevard des Dames - métro Jules Guesde ou Colbert)

Parc naturel régional des Alpilles

Départ 7h30 pour le bus n°1 et 7h45 pour le bus n° 2

- Bus n°1 : destination Lamanon pour les circuits n° 10, 11 et 12
- Bus n°2 : destination Eyguières pour les circuits n° 4, 5 et 6

Retour 18h00

← De Lamanon

Arrivée à Marseille à 19h30 environ

Parc naturel régional de Camargue

Départ 8h15

- Bus n°1 : destination Salin-de-Giraud pour le circuit n°19

Départ 8h00

- Bus n°2 : destination Marais du Vigueirat pour la balade en calèche à 9h30 dans le cadre des visites découvertes

Retour 18h00

← De Mas Thibert

Arrivée à Marseille à 20h00 environ

Parc naturel régional du Luberon

Départ 7h45

- Bus n°1 et n°2 : destination Lagnes pour les circuits n° 1, 2, 3, 5, 5 bis, 6, 7, 8, 9, 10, 13,14, 15, 16, 17.

Retour 18h00

← De Lagnes

Arrivée à Marseille à 20h00 environ

Parc naturel régional Queyras

Départ 6h00

- Bus n°1 et n°2 : destination Guillestre
Tous les circuits

Retour 17h00

← De Guillestre

Arrivée à Marseille à 21h00 environ

Parc naturel régional du Verdon

Départ 7h30

- Bus n°1 et n°2: destination Riez
Tous les circuits

Retour 18h00

← De Riez

Arrivée à Marseille à 20h00 environ

Réservation obligatoire au 04 91 57 55 57 dans la limite des places disponibles.

Région



Provence-Alpes-Côte d'Azur

Hôtel de Région - 27, place Jules-Guesde - 13481 Marseille cedex 20 - Tél. 04 91 57 50 57

regionpaca.fr

